



Prefeitura Municipal
SANTA FÉ DO SUL

LEI Nº 3.060, DE 24 DE ABRIL DE 2013.

Amplia e Ratifica o perímetro urbano da Estância Turística de Santa Fé do Sul.

Armando Rossafa Garcia, Prefeito da Estância Turística de Santa Fé do Sul, Estado de São Paulo, no uso de suas atribuições legais,

Faz saber que a **Câmara Municipal** aprovou e ele sanciona e promulga a seguinte lei:

Art. 1º - O Perímetro Urbano da Estância Turística de Santa Fé do Sul começa em um ponto situado à margem direita da Rodovia Euclides da Cunha – SP 320, no quilômetro 626 + 130,00 metros; daí segue no rumo N – 23°48'24" – E, e distancia de 424,28 metros, até encontrar outro marco; cravado na margem direita da Estrada Vicinal SFS – 340 (antiga Estrada 2); daí segue confrontando com essa estrada no rumo S – 74°20'02" – E e distancia de 1.037,53 metros, até encontrar outro marco; cravado na divisa do Lote 472 do Núcleo Paget (Ficcap); daí deflete a esquerda e segue confrontando com o Lote 472 do Núcleo Paget, com o rumo N – 33°38'57" – E e distancia de 629,60 metros até encontrar outro marco; cravado na margem esquerda do Córrego, daí deflete a direita e segue margeando o córrego em uma distancia de aproximadamente de 242,44 metros, até encontrar outro marco; cravado na margem direita da Estrada Vicinal Antonio Favalessa (SFS-410); daí deflete a direita e segue margeando a estrada no rumo S – 36°36'23" – W e distancia de 523,65 metros, até encontrar outro marco; daí segue em uma distancia de 27,50 metros em curva, com raio de 20,00 metros, até encontrar outro marco; cravado junto margem da Estrada Vicinal SFS – 340 (antiga Estrada 2), daí segue confrontando com a mesma no rumo S – 53°14'33" – E, e distancia de 609,56 metros, até encontrar outro marco; cravado junto a margem direita da Avenida Marginal – II; daí deflete a esquerda e segue no rumo N – 23°57'29" – E e distancia de 144,12 metros até encontrar outro marco; daí deflete a direita e segue com o rumo S – 66°06'56" – E e distancia de 1.506,13 metros até encontrar outro marco; daí deflete a direita e segue com o rumo S – 40°26'00" – W e distancia de 187,78 metros até encontrar outro marco; cravado na margem direita da Avenida Marginal II, daí deflete a esquerda segue com o rumo S – 66°07'50" – E e distancia de 258,40 metros até encontrar outro marco; daí deflete a esquerda e segue com o rumo S – 75°04'12" – E e distancia de 1.879,13 metros,



Prefeitura Municipal
SANTA FÉ DO SUL

até encontrar outro marco, cravado na margem esquerda da Rodovia dos Barrageiros – (SP 595), sentido Santa Fé do Sul - Santa Rita D'Oeste; daí deflete a direita e segue confrontando com a mesma no rumo S – 24°27'36" – W e distancia de 240,77 metros até encontrar outro marco; daí deflete a direita e segue com o rumo S – 30°05'56" – W e distancia de 121,42 metros, até encontrar outro marco; cravado na margem esquerda da Estrada – Vicinal - 14, daí deflete a direita e segue pela margem da Estrada Vicinal no rumo N – 50°18'36" – W e distancia de 527,17 metros, até encontrar outro marco; cravado na margem direita da Estrada Vicinal SFS – 110 (antiga Estrada – 15); daí deflete a esquerda e segue margeando a Estrada Vicinal SFS – 110 com o rumo S – 33°21'02" – W e distancia de 2.138,35 metros até encontrar outro marco; cravado na margem esquerda da Rodovia dos Barrageiros (SP-595), daí segue margeando a rodovia em uma distancia de 1.190,67 até encontrar outro marco cravado na margem direita da Estrada Vicinal SFS-110 (antiga estrada 15); daí deflete a direita e segue margeando a Estrada Vicinal no rumo S – 33°20'56" – W e distancia de 687,04 metros até encontrar outro marco cravado na margem direita do Córrego do Jacu Queimado; daí deflete a direita e segue margeando este córrego, em uma distancia de aproximadamente de 1733,40 metros, até encontrar outro marco, cravado junto a cerca de divisa da **Chácara 27**, daí deflete a esquerda e segue confrontando com a essa chácara no rumo S – 34°27'46" – W, e na distancia de 724,00 metros, até encontrar outro marco, cravado na margem direita da Estrada SFS – 265 (Estrada – 13), daí deflete a direita e segue margeando essa estrada no rumo N – 54°17'51" – W, na distancia de 131,00 metros, até encontrar outro marco, cravado na margem esquerda da Estrada Vicinal Alcides A. Pereira (SFS – 455), daí deflete a direita e segue com o rumo N – 34°27'46" – E, e na distancia de 751,00 metros até encontrar outro marco, cravado no Eixo do Córrego Jacu Queimado, daí deflete a esquerda e segue pelo eixo do córrego em uma distancia aproximadamente de 1596,40 metros, até encontrar outro marco, cravado na cerca de divisa da Fazenda Jandaia (matricula 6.814) daí deflete a direita e segue com o rumo N – 54°50'49" – W e na distancia de 319,54 metros até encontrar outro marco; cravado na margem direita da Estrada Vicinal Veríssimo Fernandes; daí deflete a esquerda e segue margeando esta estrada no rumo S – 81°08'02" – W e distancia de 227,61 metros até encontrar outro marco; daí deflete a direita e segue com o rumo N – 10°28'07" – W e distancia de 30,55 metros até encontrar outro marco; daí deflete a direita e segue com o rumo N – 26°21'50"



Prefeitura Municipal
SANTA FÉ DO SUL


– E e distancia de 1.819,65 metros até encontrar outro marco; daí deflete a direita e segue com o rumo N – 37°07'12" – E, e na distancia de 638,98 metros até encontrar outro marco cravado no eixo do Córrego Cabeceira da Mula; daí deflete a esquerda e segue pelo córrego no rumo N – 65°27'57" – W e distancia de 416,56 metros até encontrar outro marco; daí deflete a direita e segue com o rumo N – 37°07'12" – E, na distancia de 884,33 metros, até encontrar outro marco, daí deflete a esquerda e segue com o rumo N – 77°00'03" – W, e na distancia de 445,70 metros até encontrar outro marco, daí deflete a direita e segue com o rumo N – 23°48'24" – E, distancia de 217,63 metros até encontrar outro marco que é o ponto inicial deste roteiro, perfazendo-se assim uma área de **16.235.666,00 metros quadrados ou seja 16,2356 km².**

Art. 2º - Esta lei entra em vigor na data de sua publicação, revogadas as disposições em contrário.

Prefeitura da Estância Turística de Santa Fé do Sul, 24 de abril de 2013.


Armando Rossafa Garcia
Prefeito

Registrada em livro próprio e publicada por afixação no local de costume, na mesma data.


Estevan Gianini Sganzezza
Secretário de Administração



Prefeitura Municipal
SANTA FÉ DO SUL

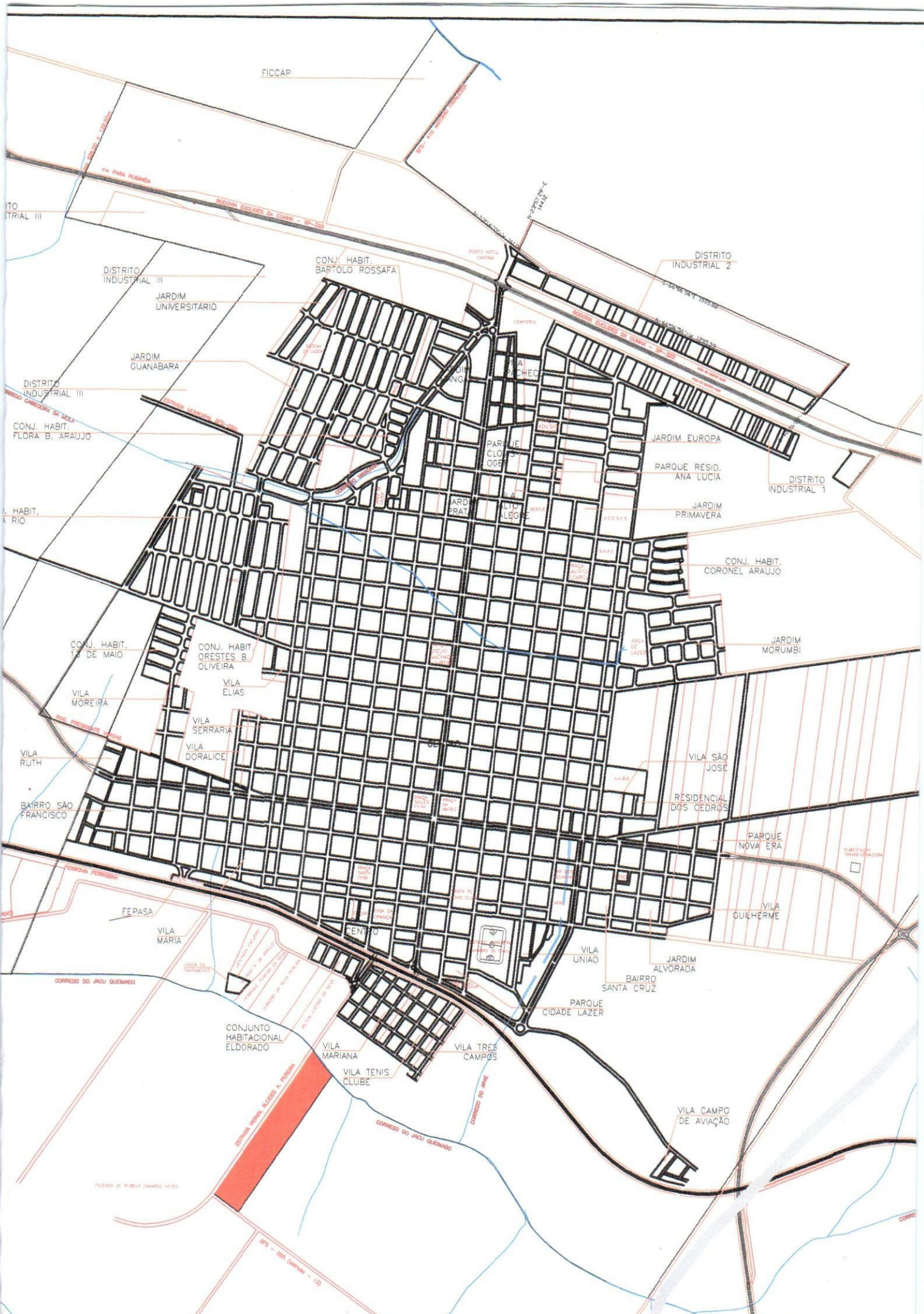
MEMORIAL DESCRITIVO


Memorial Descritivo da área em que altera o **Perímetro Urbano** de formato irregular com **96800,00 m2** ou seja **4,00 alqueires**, localizado na margem esquerda do Córrego Jacu Queimado, no município da Estância Turística de Santa fé do Sul, Estado de São Paulo, com as seguintes medidas e rumos:-

Inicia-se este roteiro em um marco cravado no Eixo do Córrego Jacu Queimado, junto a cerca de divisa da Chácara – 32, daí segue pelo córrego no rumo S – 34°27'46" – W e distancia de 724,00 metros até encontrar outro marco; cravado na margem direita da Estrada SFS – 265 (Estrada – 13), daí deflete a direita e segue margeando essa estrada no rumo N – 54°17'51" – W, na distancia de 131,00 metros, até encontrar outro marco, cravado na margem direita da Estrada Vicinal Alcides A. Pereira (SFS – 455), daí deflete a direita e segue com o rumo N – 34°27'46" – E, e na distancia de 751,00 metros até encontrar outro marco, cravado no Eixo do Córrego Jacu Queimado daí deflete a direita e segue margeando o córrego em uma distancia de 136,80 metros até encontrar outro marco que é o ponto inicial deste roteiro, perfazendo-se assim uma área de **96800,00 m2** ou seja **4,00 alqueires** seja **00,09,68 Km2**.

Secretaria de Obras e Serviços Públicos, aos 08 (oito) dias do mês de Abril de 2013.


Ariel Cassio M. Ernandes
Secretário de Obras e
Serviços Públicos





LEGENDA

 ÁREA QUE ALTERA O PERÍMETRO

Ariel Cassio M. Ernandes
Secretário de Obras e
Serviços Públicos



**ESTÂNCIA TURÍSTICA
DE
SANTA FÉ DO SUL-SP**

MAPA DO PERÍMETRO URBANO DO MUNICÍPIO DE SANTA FÉ DO SUL/SP



MEMORIAL DESCRITIVO

Memorial Descritivo que Amplia o Perímetro Urbano da Estância Turística de Santa Fé do Sul-SP, passando a ter uma área de **16.235.666,00 metros quadrados** ou seja **16,2356 km²**.

Roteiro:- O Perímetro Urbano da Estância Turística de Santa Fé do Sul começa em um ponto situado à margem direita da Rodovia Euclides da Cunha – SP 320, no quilômetro 626 + 130,00 metros; daí segue no rumo N – 23°48'24" – E, e distancia de 424,28 metros, até encontrar outro marco; cravado na margem direita da Estrada Vicinal SFS – 340 (antiga Estrada 2); daí segue confrontando com essa estrada no rumo S – 74°20'02" - E e distancia de 1.037,53 metros, até encontrar outro marco; cravado na divisa do Lote 472 do Núcleo Paget (Ficcap); daí deflete a esquerda e segue confrontando com o Lote 472 do Núcleo Paget, com o rumo N – 33°38'57" – E e distancia de 629,60 metros até encontrar outro marco; cravado na margem esquerda do Córrego, daí deflete a direita e segue margeando o córrego em uma distancia de aproximadamente de 242,44 metros, até encontrar outro marco; cravado na margem direita da Estrada Vicinal Antonio Favalessa (SFS-410); daí deflete a direita e segue margeando a estrada no rumo S – 36°36'23" – W e distancia de 523,65 metros, até encontrar outro marco; daí segue em uma distancia de 27,50 metros em curva, com raio de 20,00 metros, até encontrar outro marco; cravado junto margem da Estrada Vicinal SFS – 340 (antiga Estrada 2), daí segue confrontando com a mesma no rumo S – 53°14'33" – E, e distancia de 609,56 metros, até encontrar outro marco; cravado junto a margem direita da Avenida Marginal – II; daí deflete a esquerda e segue no rumo N – 23°57'29" – E e distancia de 144,12 metros até encontrar outro marco; daí deflete a direita e segue com o rumo S – 66°06'56" – E e distancia de 1.506,13 metros até encontrar outro marco; daí deflete a direita e segue com o rumo S – 40°26'00" – W e distancia de 187,78 metros até encontrar outro marco; cravado na margem direita da



Prefeitura Municipal
SANTA FÉ DO SUL


Avenida Marginal II, daí deflete a esquerda segue com o rumo S – 66°07'50" – E e distancia de 258,40 metros ate encontrar outro marco; daí deflete a esquerda e segue com o rumo S – 75°04'12" – E e distancia de 1.879,13 metros, até encontrar outro marco, cravado na margem esquerda da Rodovia dos Barrageiros – (SP 595), sentido Santa Fé do Sul - Santa Rita D'Oeste; daí deflete a direita e segue confrontando com a mesma no rumo S – 24°27'36" – W e distancia de 240,77 metros ate encontrar outro marco; daí deflete a direita e segue com o rumo S – 30°05'56" – W e distancia de 121,42 metros, até encontrar outro marco; cravado na margem esquerda da Estrada – Vicinal - 14, daí deflete a direita e segue pela margem da Estrada Vicinal no rumo N – 50°18'36" – W e distancia de 527,17 metros, até encontrar outro marco; cravado na margem direita da Estrada Vicinal SFS – 110 (antiga Estrada – 15); daí deflete a esquerda e segue margeando a Estrada Vicinal SFS – 110 com o rumo S – 33°21'02" – W e distancia de 2.138,35 metros até encontrar outro marco; cravado na margem esquerda da Rodovia dos Barrageiros (SP-595), daí segue margeando a rodovia em uma distancia de 1.190,67 até encontrar outro marco cravado na margem direita da Estrada Vicinal SFS-110 (antiga estrada 15); daí deflete a direita e segue margeando a Estrada Vicinal no rumo S – 33°20'56" – W e distancia de 687,04 metros até encontrar outro marco cravado na margem direita do Córrego do Jacu Queimado; daí deflete a direita e segue margeando este córrego, em uma distancia de aproximadamente de 1733,40 metros, até encontrar outro marco, cravado junto a cerca de divisa da **Chácara 27**, daí deflete a esquerda e segue confrontando com a essa chácara no rumo S – 34°27'46" – W, e na distancia de 724,00 metros, até encontrar outro marco, cravado na margem direita da Estrada SFS – 265 (Estrada – 13), daí deflete a direita e segue margeando essa estrada no rumo N – 54°17'51" – W, na distancia de 131,00 metros, até encontrar outro marco, cravado na margem esquerda da Estrada Vicinal Alcides A. Pereira (SFS – 455), daí deflete a direita e segue com o rumo N – 34°27'46" – E, e na distancia de 751,00 metros até encontrar outro marco, cravado no Eixo do Córrego Jacu Queimado, daí deflete a esquerda e segue pelo eixo do córrego em uma distancia aproximadamente de 1596,40 metros, até encontrar outro marco, cravado na cerca de divisa da Fazenda Jandaia (matricula 6.814) daí deflete a direita e segue com o rumo N

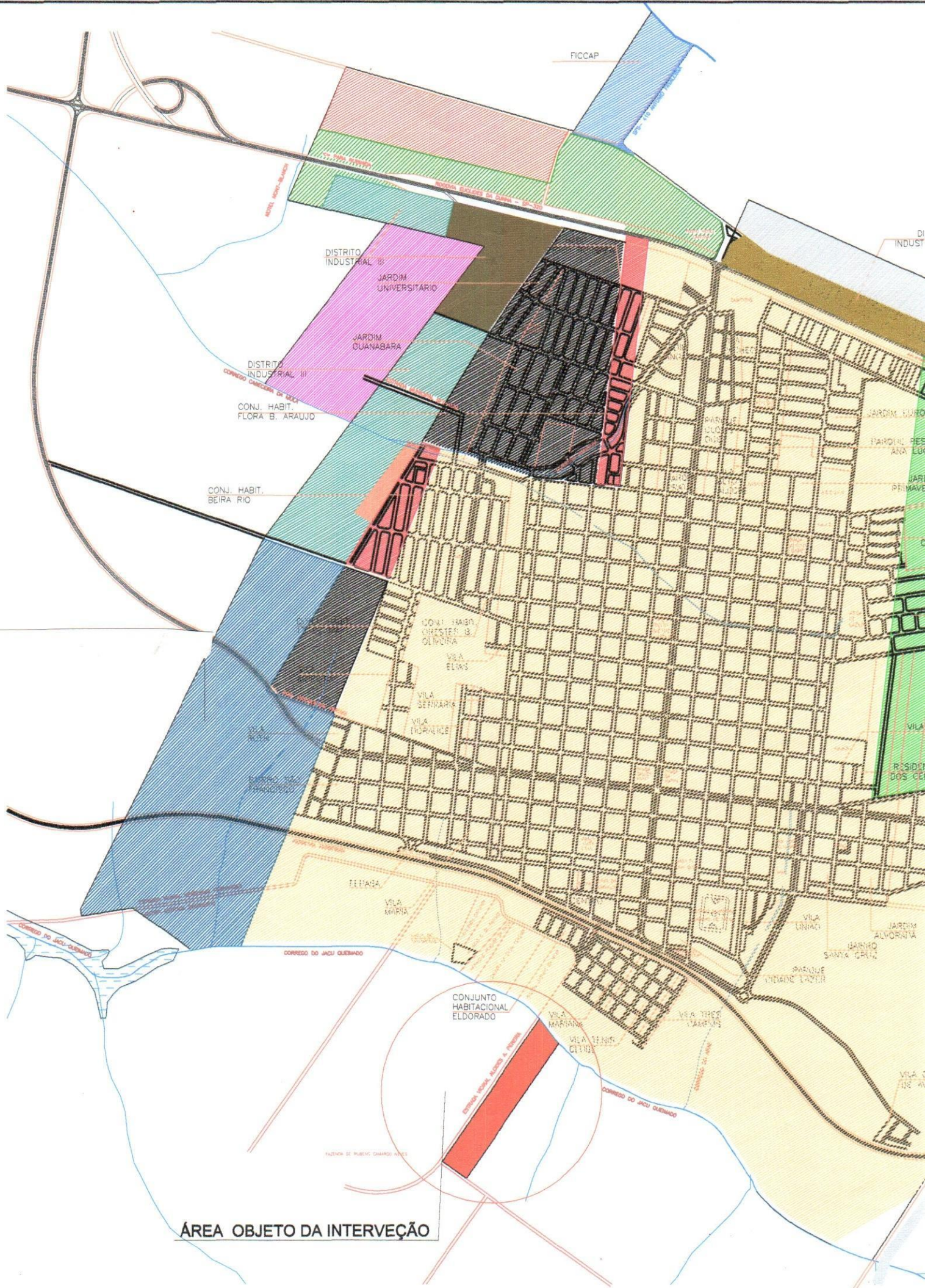


Prefeitura Municipal
SANTA FÉ DO SUL

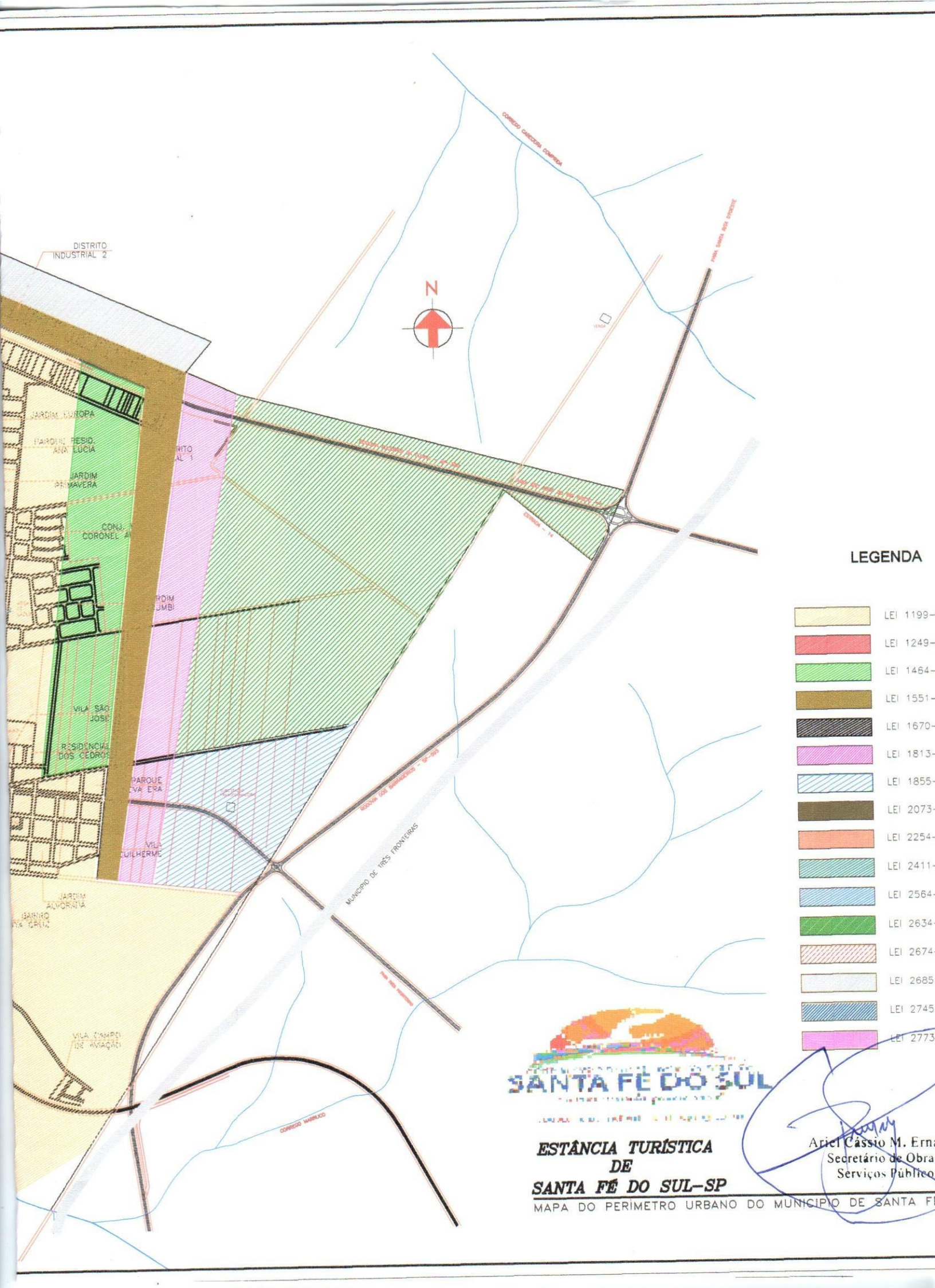
– 54°50'49" – W e na distancia de 319,54 metros até encontrar outro marco; cravado na margem direita da Estrada Vicinal Veríssimo Fernandes; daí deflete a esquerda e segue margeando esta estrada no rumo S – 81°08'02" – W e distancia de 227,61 metros até encontrar outro marco; daí deflete a direita e segue com o rumo N – 10°28'07" – W e distancia de 30,55 metros até encontrar outro marco; daí deflete a direita e segue com o rumo N – 26°21'50" – E e distancia de 1.819,65 metros até encontrar outro marco; daí deflete a direita e segue com o rumo N – 37°07'12" – E, e na distancia de 638,98 metros até encontrar outro marco cravado no eixo do Córrego Cabeceira da Mula; daí deflete a esquerda e segue pelo córrego no rumo N – 65°27'57" – W e distancia de 416,56 metros até encontrar outro marco; daí deflete a direita e segue com o rumo N – 37°07'12" – E, na distancia de 884,33 metros, até encontrar outro marco, daí deflete a esquerda e segue com o rumo N – 77°00'03" – W, e na distancia de 445,70 metros até encontrar outro marco, daí deflete a direita e segue com o rumo N – 23°48'24" – E, distancia de 217,63 metros até encontrar outro marco que é o ponto inicial deste roteiro, perfazendo-se assim uma área de **16.235.666,00 metros quadrados ou seja 16,2356 km².**

Secretaria de Obras e Serviços Públicos, aos 08 (oito) dias do mês de Abril de 2013.


Ariel Cassio M. Ernandes
Secretário de Obras e
Serviços Públicos



ÁREA OBJETO DA INTERVENÇÃO



LEGENDA



ESTÂNCIA TURÍSTICA DE SANTA FÉ DO SUL-SP

Ariel Cássio M. Ernani
 Secretário de Obras e Serviços Públicos

MAPA DO PERÍMETRO URBANO DO MUNICÍPIO DE SANTA FÉ DO SUL-SP